



Devant le Jackson Lake Dam

Grand Teton National Park

Du 8 au 12 août 2016


Salutation à tous,

Lundi, le 8 août,

Avec la pluie d'hier, c'est dans la brume que nous quittons Yellowstone sur une douzaine de km; par la suite, la visibilité est très bonne.

À partir de Grand Village dans le sud du parc, c'est de la nouvelle route pour nous.

En roulant nous prenons 2 petites pauses, une à la chute Lewis (photo de gauche) et l'autre à la sortie du parc de Yellowstone.



Lewis Falls

C'est vers 7 h 45 que nous arrivons au panneau indiquant l'entrée du Parc National Grand Teton. Nous nous arrêtons pour y prendre notre traditionnelle photo devant l'enseigne.

Non loin de là se trouve un premier terrain de camping (Lizard Creek) ; nous y entrons faire un tour et nous n'aimons pas l'endroit car nous sommes complètement dans le bois et sans paysage agréable.

Nous continuons et nous arrêtons au camping, Colter Bay Village. Le temps passe et il est déjà 8:30 h et nous ne prenons pas de chance car il y a déjà 8 véhicules devant nous qui attendent, alors nous réservons pour une nuit.

Nous allons voir notre terrain; c'est mieux et plus grand que le premier mais encore là, nous sommes dans le bois. Notre première nuit est assurée, nous repartons et arrêtons à l'info touristique de la place.

Nous nous informons des endroits intéressants à visiter et nous nous informons s'il y a des campings avec des belles vues ou au bord d'une rivière etc. Il nous suggère le camping Gros Ventre et nous mentionne qu'il est rarement plein, avec ses 300 et quelques sites; mais celui-ci se trouve au sud du parc à environ 45 miles (90km) de notre présent camping.

Il est tôt, nous demandons une carte du parc et nous partons à l'aventure. Un premier arrêt à Jackson Lake Dam (voir photo de l'entête); nous continuons quand, tout à coup, nous tournons à gauche pour emprunter la Signal Mountain Rd qui nous emmène à 7,727' pour aller y prendre quelques photos de là-haut.

Nous reprenons la route avec de magnifiques paysages pour aller voir le camping à Gros Ventre et compléter la loupe tout en revenant à notre camping d'un soir.

Dans notre repérage, nous avons vu du très beau paysage, mais beaucoup d'endroits se trouvent près du camping Gros Ventre.

Alors demain matin tôt, nous déménageons, prenons une journée plus relaxe à ce nouveau camping et les jours suivants, nous irons visiter les endroits de la région.

Mardi, le 9 août,

Nous partons en direction de notre nouveau camping mais nous passons par la route 191 car hier, nous avons repéré une belle place pour prendre des photos. Très heureux d'avoir quitté notre terrain de camping B38 car le bloc sanitaire du côté masculin était simplement dégoulinant côté odeur... un gros manque d'entretien. Ceci étant dit, nous arrivons à l'endroit que nous avons repéré hier (voir photo)


Après un 20 minutes de pause, nous poursuivons notre route et arrêtons à Elk Ranch Flats Turnout et par la suite non loin du camping au Blacktail Ponds Overlook.



Un point de vue sur la route 191

Nous empruntons le chemin le plus court, c-à-dire le Antelope Flats Rd au lieu de faire le grand détour.

Nous réservons le terrain 219 au camping Gros Ventre pour 4 nuits, donc nous quittons le 13 août au matin.

<input type="checkbox"/> Sun. <input type="checkbox"/> Mon. <input type="checkbox"/> Tues. <input type="checkbox"/> Wed. <input type="checkbox"/> Thurs. <input type="checkbox"/> Fri. <input type="checkbox"/> Sat.		
Date In 8-9	Date Out 8-13	# of Days 4
Fee Paid 100	# of Guests 2	TENT <input type="checkbox"/> RV <input checked="" type="checkbox"/> GROUP <input type="checkbox"/> GOLDEN AGE <input type="checkbox"/> GOLDEN ACCESS <input type="checkbox"/> WAKER/BIKER <input type="checkbox"/>
Last Name Le Bane		INITIAL <input checked="" type="checkbox"/>
I have received and understand the bear aware food storage requirements.		
Checkout/Renewal		
Site No. 219		
		

Terrain 219 un petit Paradis

Le papier installé au poteau de notre terrain, Truc; ne laissant rien sur le terrain et n'ayant pas d'autre papier, souvent nous prenons une photo de notre réservation, comme preuve. Si jamais quelqu'un le fait disparaître et prend notre place, ou autre disparition (photo de gauche).

Il nous reste une bonne heure de lumière pour la photo; c'est alors que nous partons emprunter la Mormon Row (en billet avec le camping) pour aller visiter le Historic District, village Mormon d'époque des années 1910, dont plusieurs d'entre-vous reconnaîtront la populaire photo de la ferme de John et Bartha Moulton Homestead. (Photo ci-dessous)



John et Bartha Moulton Homestead (1910).

Après notre séance photos, nous retournons au campement pour aller remonter l'abri-dinette pour les faire sécher après que nous l'ayons serrés détrempés il y a 2 jours à Yellowstone.

Complètement installés, un petit diner vite faite au hot dog. (Voir ci-dessous notre camping pour les 4 prochaines nuits.)



En milieu d'après-midi, nous partons pour aller visiter non loin de là, Jackson Hole, petite ville charmante entourée de montagnes d'où probablement son nom. Nous avons marché sur la rue principale en visitant quelques boutiques. Retour au camping pour le souper.

Mercredi, le 10 août,

Lever 6;00 h gros déjeuner car nous allons visiter pas trop loin. Nous nous rendons pour notre destination au Lake Jenny Drive, route panoramique que nous avons fait lundi, lors de notre repérage. Nous nous arrêtons à différents points de vue avant et après la route scénique, nous avons fait les points suivants: Teton Glacier Turnout, Cascade Canyon Turnout, Cathedral Group Turnout, Mountain View Turnout, Mount Moran Turnout, Potholes Turnout et Signal Mountain Lodge, pour voir le lac Jackson.

Sur la route du retour, c'est vers 11 h 15 que nous arrêtons dans un pique-nique area pour faire cuire des oeufs, écrire une partie de ce blog en attendant l'heure du diner, et tout cela devant un magnifique paysage de montages et glaciers. (voir photo)



C'est vers 14 h 30 que nous entrons au camping et, peu de temps après, un ami chevreuil nous visite. (photo ci-dessous)



Il fait beau, la vie est belle et nous profitons de ces moments en pleine nature.

HUMMMM un bon souper spaghetti.

Jeudi, le 11 août,

Lever du corps à 6 h et tranquillement, nous nous préparons pour aller faire des routes que nous n'avons pas faites; nous prenons la direction de Teton Village. Sur cette route, qu'on pourrait qualifier d'ordinaire, rien de spécial comme route.

Au loin, nous apercevons 3 montgolfières. Nous tentons de nous rapprocher pour les prendre en photo car, derrière celles-ci, nous avons une montagne avec neige en arrière-plan. (voir photo)



Enfin bref, 30 minutes plus tard, nous reprenons la route pour arriver à Teton Village. Ce village dans le Wyoming est l'équivalent du Mont Tremblant du Québec, avec téléphérique, boutiques, restaurants et tout le tralala. Après une pause, nous reprenons la Moose Wilson Rd qui est une route avec environ 5-6 km non pavée, route étroite qui traverse la forêt.

Oups, à notre gauche se trouve une maman chevreuil avec ses 2 petits daims; nous nous arrêtons pour les observer. Nous reprenons la route et arrivons à l'habitat des orignaux. (voir photo ci-dessous)



Nous nous installons avec nos chaises, jumelles et caméras et relaxons devant ce bel environnement. Il est tard un peu (11 h) pour y voir des orignaux, mais tout en relaxant, nous pouvons observer quelques oiseaux et un grand héron tentant d'attraper son diner.

Environ 45 minutes plus tard, nous repartons et, non loin de là, nous reprenons la route déjà connue. Nous revenons direction camping par la Antelope Rd, nous allons aller-retour sur la route Teton Science Schools, et par la suite, prendre la Gros Ventre Rd pour aller voir le camping Atherton Creek, situé aux abords du Lower Slide Lake dans

le National Forest; le seul hic est que les 3 à 4 derniers km, la route est carrossable mais très accidentée.

Charmant petit camping à 12 \$ la nuit avec vue sur le lac. Nous arrêtons au pique-nique area de la place pour dîner avant de rentrer au camping vers 14 heures.

Ne voulant prendre de chance, nous profitons que l'auvent est sec pour le démonter car demain vendredi, préparatif graduel pour le départ de samedi.

Vendredi, le 12 août,

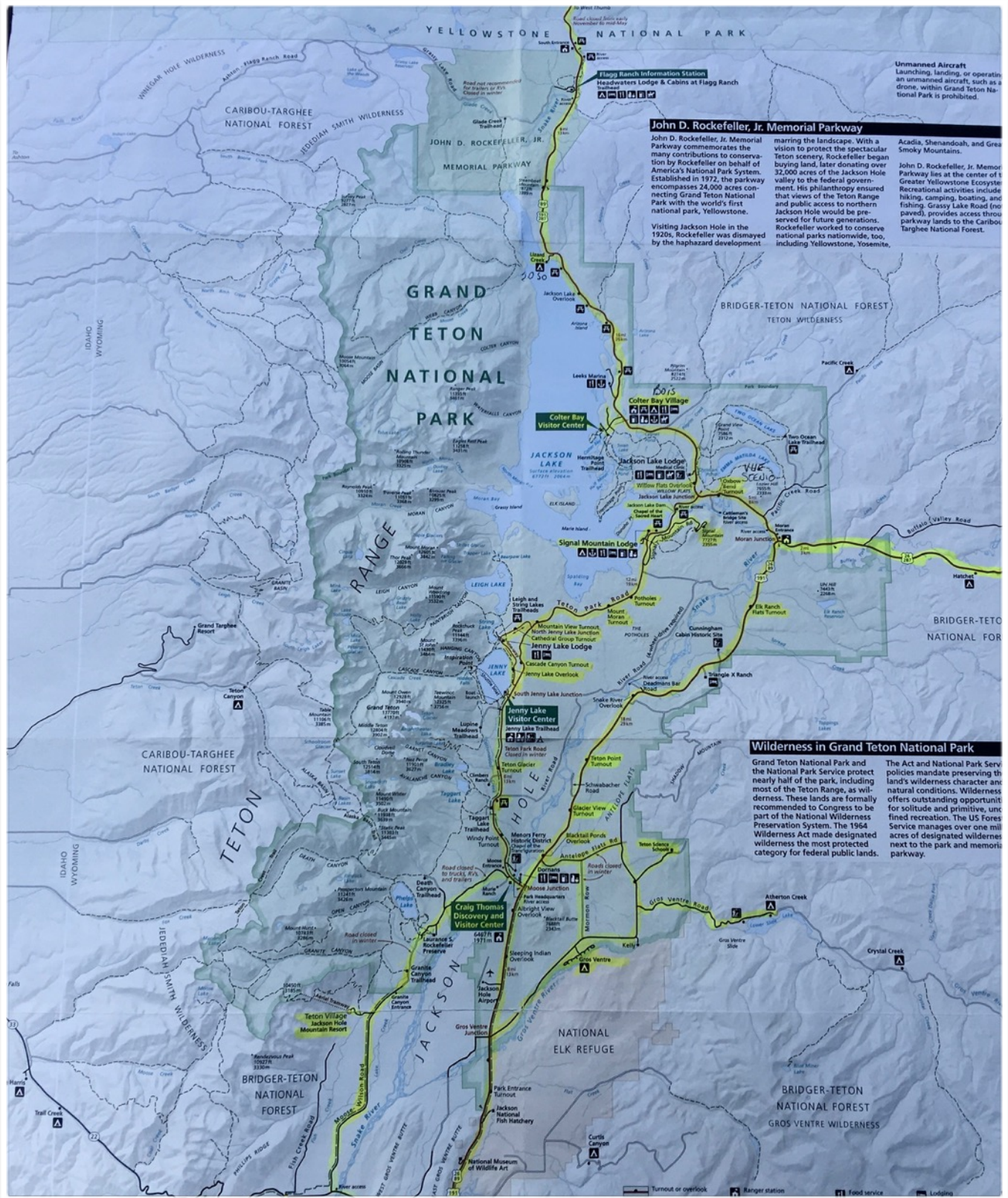
Sans cadran et après le déjeuner hé oui... aujourd'hui une autre semaine, il faut faire du lavage et se préparer pour reprendre la route du retour vers la maison.

La buanderie la plus proche est à Jackson Hole (10 mi, 22 km) où après le lavage, nous y sommes baladés une dernière fois avant de retourner au camping.

En Conclusion,

Grand Teton est un très beau parc beaucoup plus petit que Yellowstone et pour y avoir pris notre temps pour le visiter, faire les routes et y prendre des photos, 5 belles journées ont été amplement suffisants pour nous. Nous y retrouvons de très beau paysage mais la plus belle partie se trouve dans la région de Gros Ventre.

Si-dessous se trouve la carte du parc avec en jaune, les routes et les visites que nous y avons faits.



John D. Rockefeller, Jr. Memorial Parkway

John D. Rockefeller, Jr. Memorial Parkway commemorates the many contributions to conservation by Rockefeller on behalf of America's National Park System. Established in 1972, the parkway encompasses 24,000 acres connecting Grand Teton National Park with the world's first national park, Yellowstone.

Visiting Jackson Hole in the 1920s, Rockefeller was dismayed by the haphazard development marring the landscape. With a vision to protect the spectacular Teton scenery, Rockefeller began buying land, later donating over 32,000 acres of the Jackson Hole valley to the federal government. His philanthropy ensured that views of the Teton Range and public access to northern Jackson Hole would be preserved for future generations. Rockefeller worked to conserve national parks nationwide, too, including Yellowstone, Yosemite, Acadia, Shenandoah, and Great Smoky Mountains.

John D. Rockefeller, Jr. Memorial Parkway lies at the center of the Greater Yellowstone Ecosystem. Recreational activities include hiking, camping, boating, and fishing. Grassy Lake Road (no paved), provides access through parkway lands to the Caribou-Targhee National Forest.

Unmanned Aircraft
Launching, landing, or operating an unmanned aircraft, such as a drone, within Grand Teton National Park is prohibited.

Wilderness in Grand Teton National Park

Grand Teton National Park and the National Park Service protect nearly half of the park, including most of the Teton Range, as wilderness. These lands are formally recommended to Congress to be part of the National Wilderness Preservation System. The 1964 Wilderness Act made designated wilderness the most protected category for federal public lands.

The Act and National Park Service policies mandate preserving the land's wilderness character and natural conditions. Wilderness offers outstanding opportunities for solitude and primitive, unconfined recreation. The US Forest Service manages over one million acres of designated wilderness next to the park and memorial parkway.

Voilà pour Grand Teton (Blog 06)

Les 2 Ti-gars en balade

Sylvie & Michel



Entrée d'un parc dans Jackson Hole